

Fietsroute langs de gemeentegrens (vanaf 1-1-2021) van Vught.

Prijs €1

Lengte 48 km.

In 1933 werden de dorpen Vught en Cromvoirt samengevoegd. Vanaf 1 januari 2021 hoort ook Helvoirt bij de gemeente Vught. De fietsroute volgt zoveel mogelijk de nieuwe grens.

De routebeschrijving begint bij DePetrus, Heuvel 2, in Vught, tussen knp 14 en 68.

De beschreven route is met de klok mee.

Een groot deel van de route maakt gebruik van de fietsknooppunten. Waar dat niet het geval is wordt de route beschreven.

Route downloaden kan via de QR code linksonder op de kaart.

De route is te koop:

- Ontmoetingscentrum DePetrus, Heuvel 2, 5261 EE, Vught
- HelvoirThuis, Kloosterstraat 30, 5268 AC, Helvoirt

U kunt ook starten in:




Helvoirt:

Start bij HelvoirThuis: knp 26 (kruispunt Rijksweg/Torenstraat), richting 44; ra Hoge Raam.

Cromvoirt:

Start bij de kerk in Cromvoirt: knp 31; richting 30; Ra Nieuwkuijkseweg, Drongelens Kanaal, voorbij fietspad 1e weg Ra Vendreef.

Legenda:

-  Gemeentegrens per 1-1-2021
 -  Volg de routebeschrijving
 -  Volg de knooppunten (op de kaart in cirkeltjes, in de tekst **vet**)
- Rd = rechtdoor; La = linksaf; Ra = rechtsaf;
[ri 67] volg richting knp. U slaat voortijdig af.

Variant voor de (onverharde) Scheepersdijk:

Bij de Scheepersdijk La over de Esscheweg - knp **29** - Ra Haareneweg. Daarna bent u weer op de route.