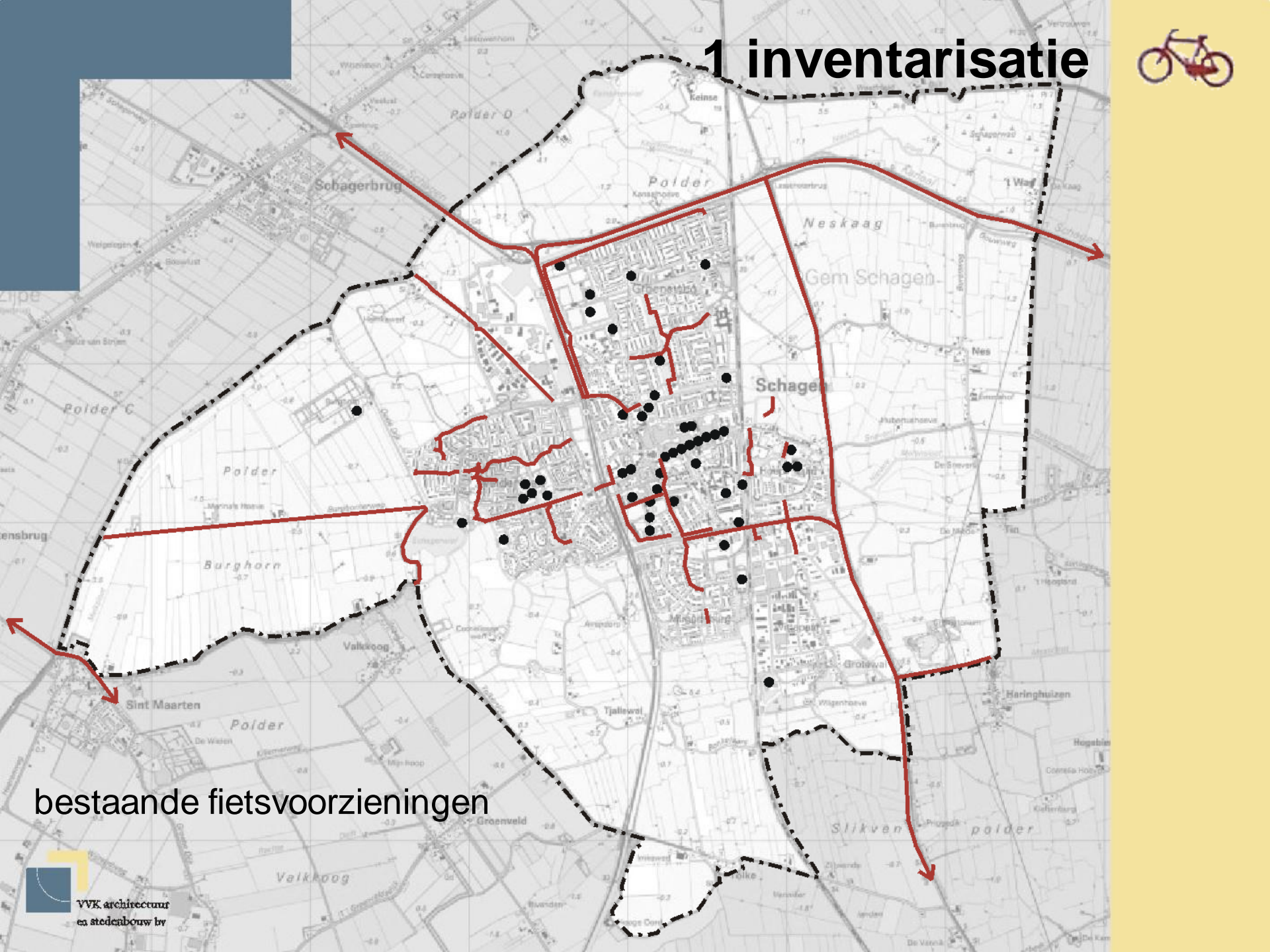


Fiets- en wandelpadenplan Schagen



1 inventarisatie

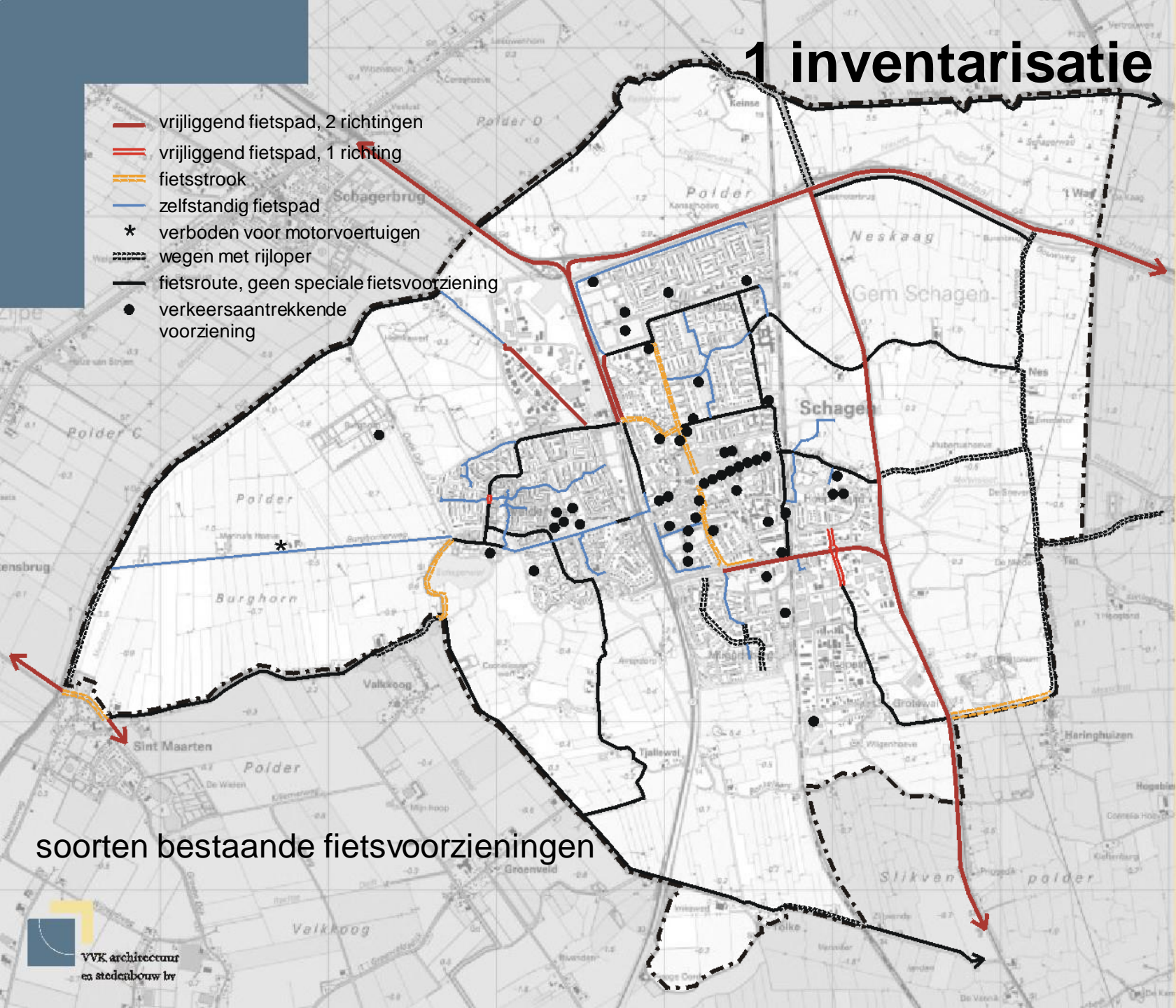


bestaande fietsvoorzieningen

1 inventarisatie

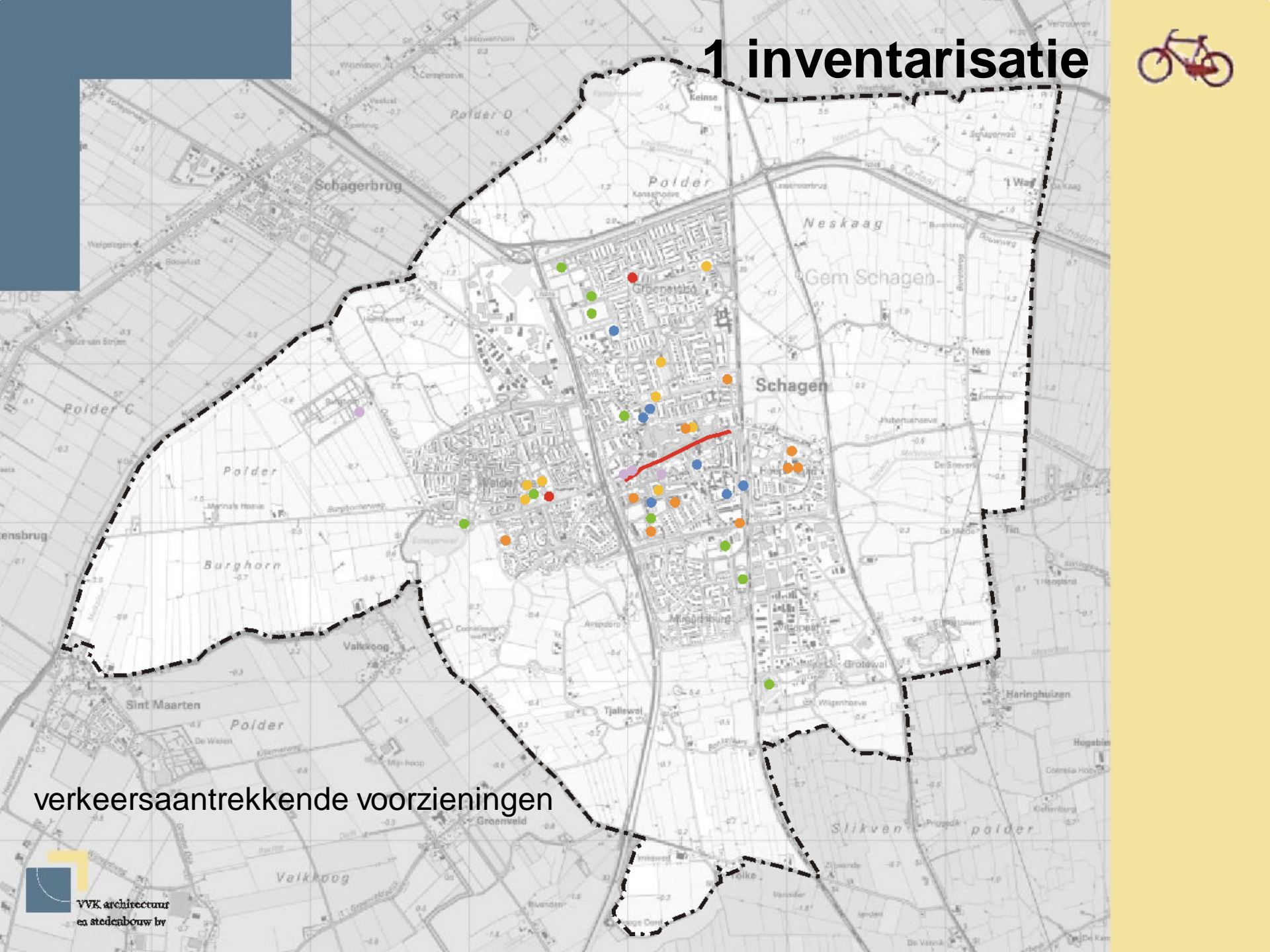


- vrijliggend fietspad, 2 richtingen
- vrijliggend fietspad, 1 richting
- fietsstrook
- zelfstandig fietspad
- * verboden voor motorvoertuigen
- wegen met rijloper
- fietsroute, geen speciale fietsvoorziening
- verkeersaantrekkende voorziening



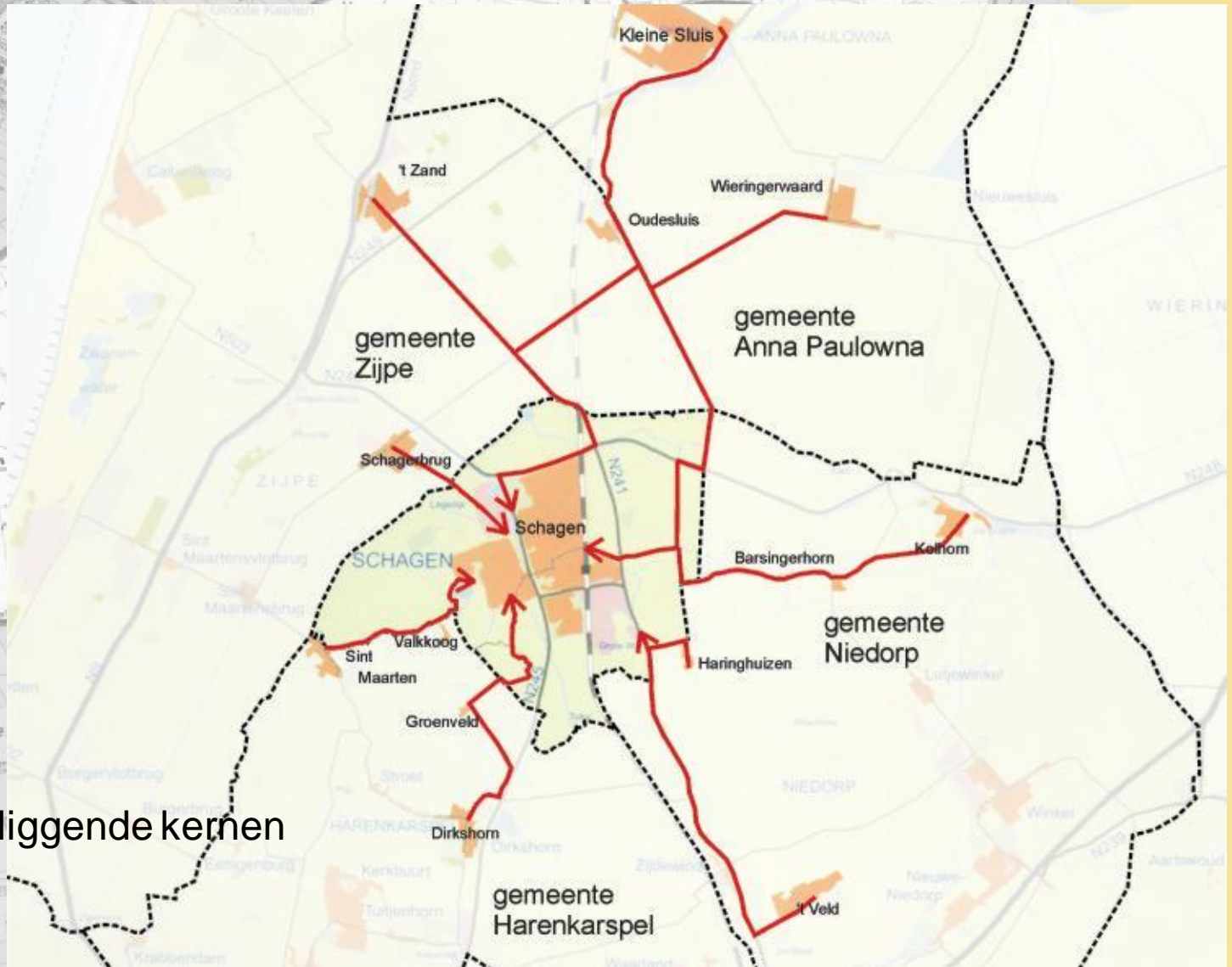
soorten bestaande fietsvoorzieningen

1 inventarisatie



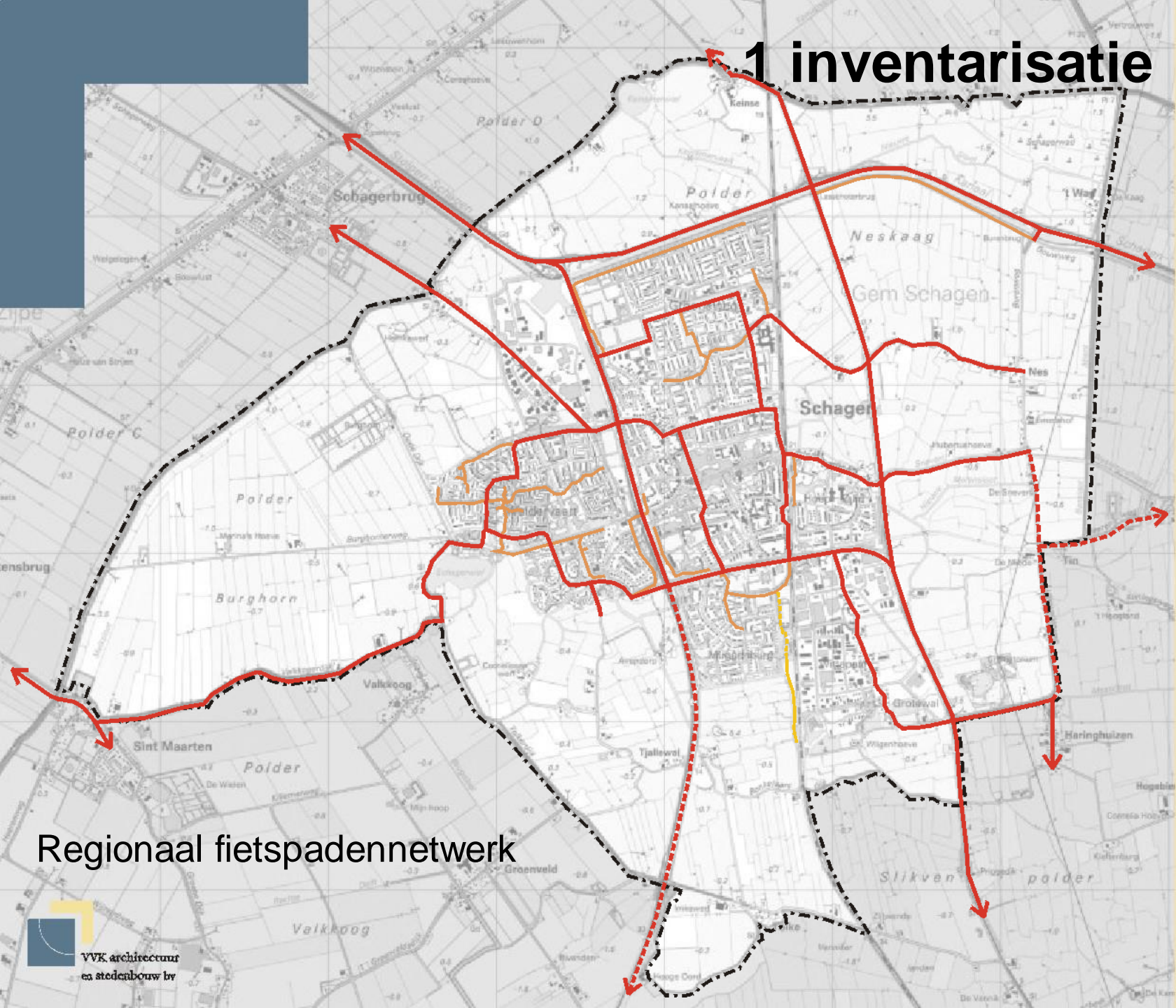
verkeersaantrekkende voorzieningen

1 inventarisatie



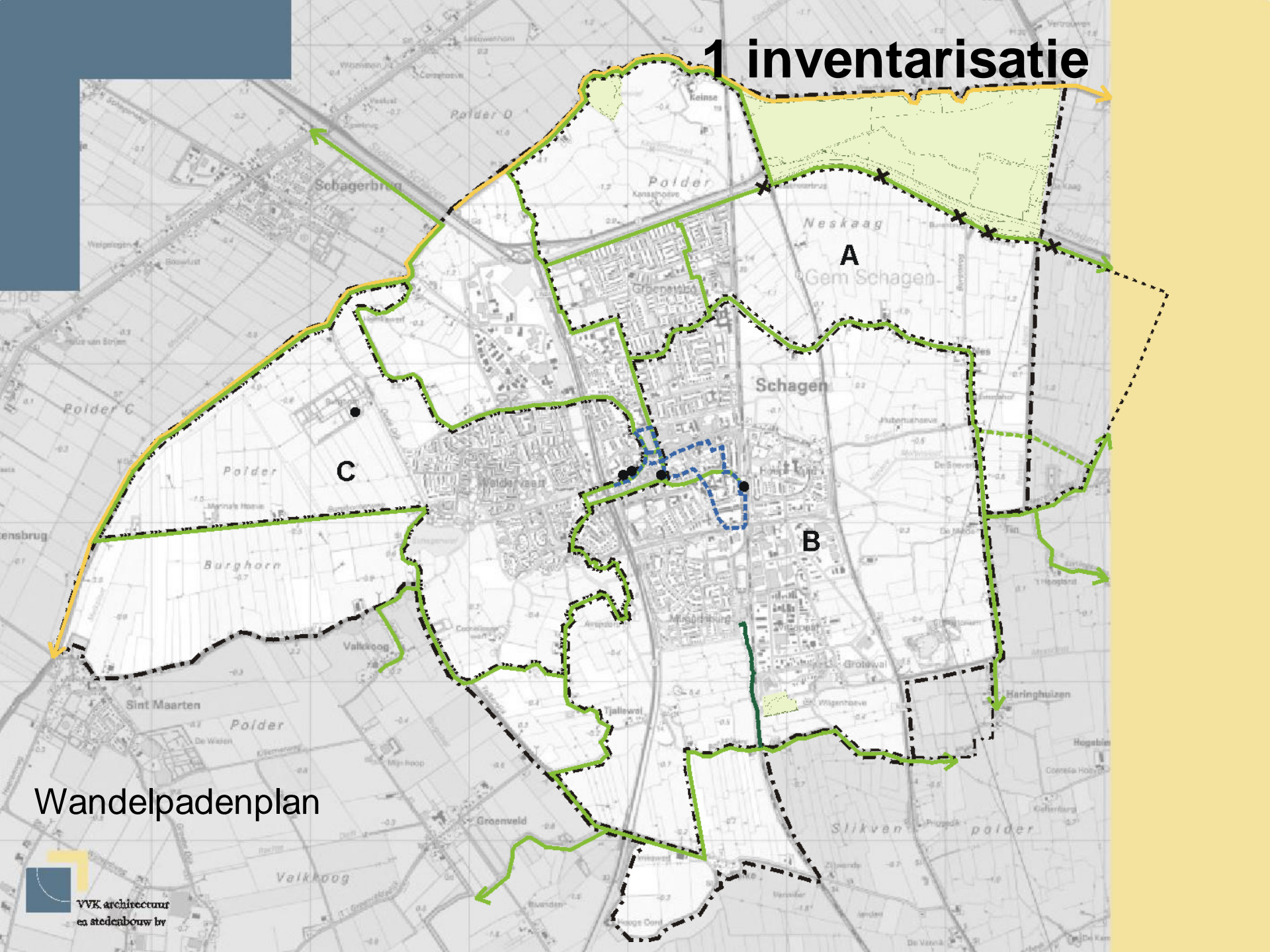
routes vanuit omliggende kernen

1 inventarisatie



Regionaal fietspadennetwerk

1 inventarisatie

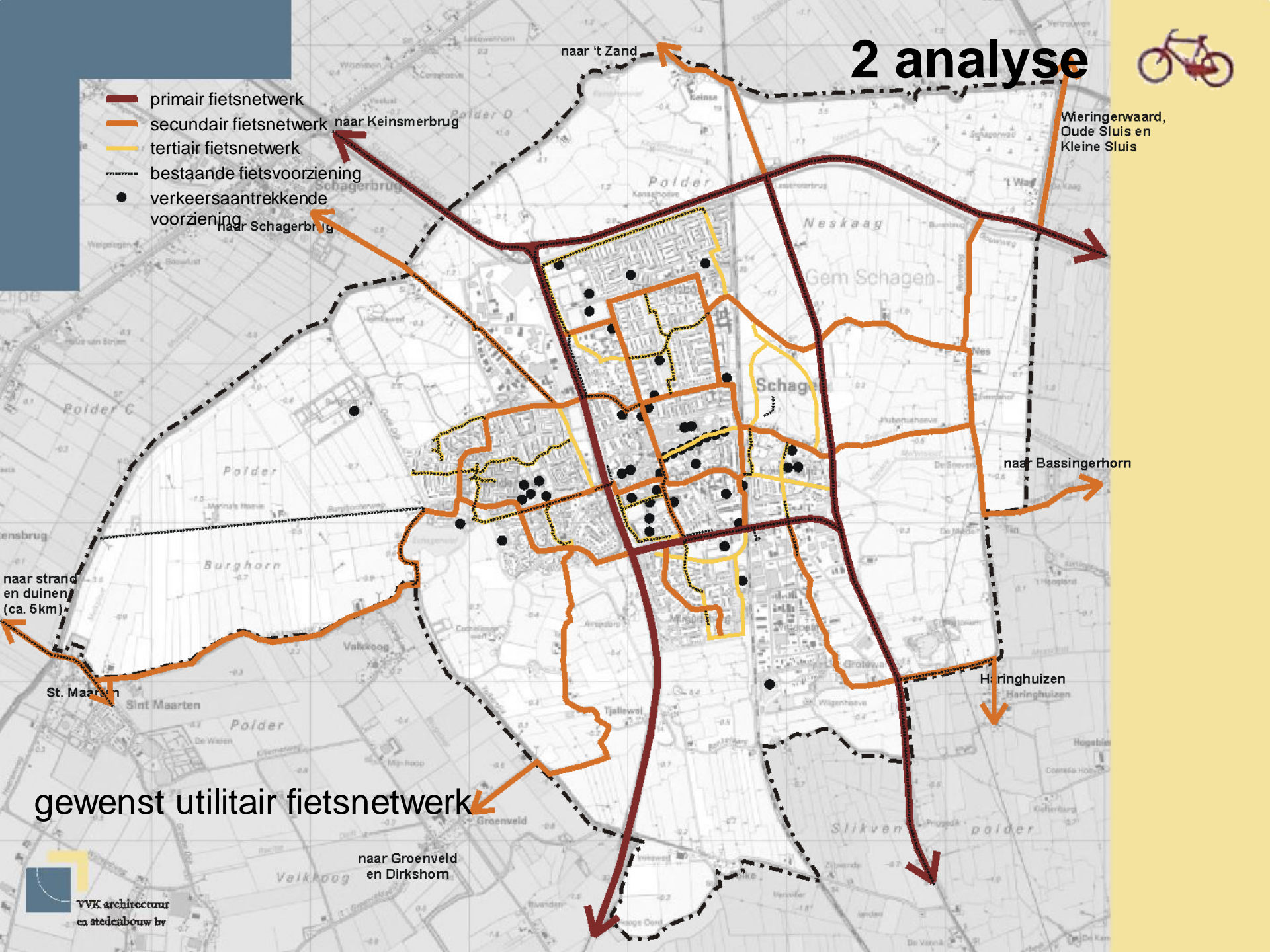


Wandelpadenplan

2 analyse



- primair fietsnetwerk
- secundair fietsnetwerk
- tertiair fietsnetwerk
- - - - - bestaande fietsvoorziening
- verkeersaantrekkende voorziening



Wieringerwaard,
Oude Sluis en
Kleine Sluis

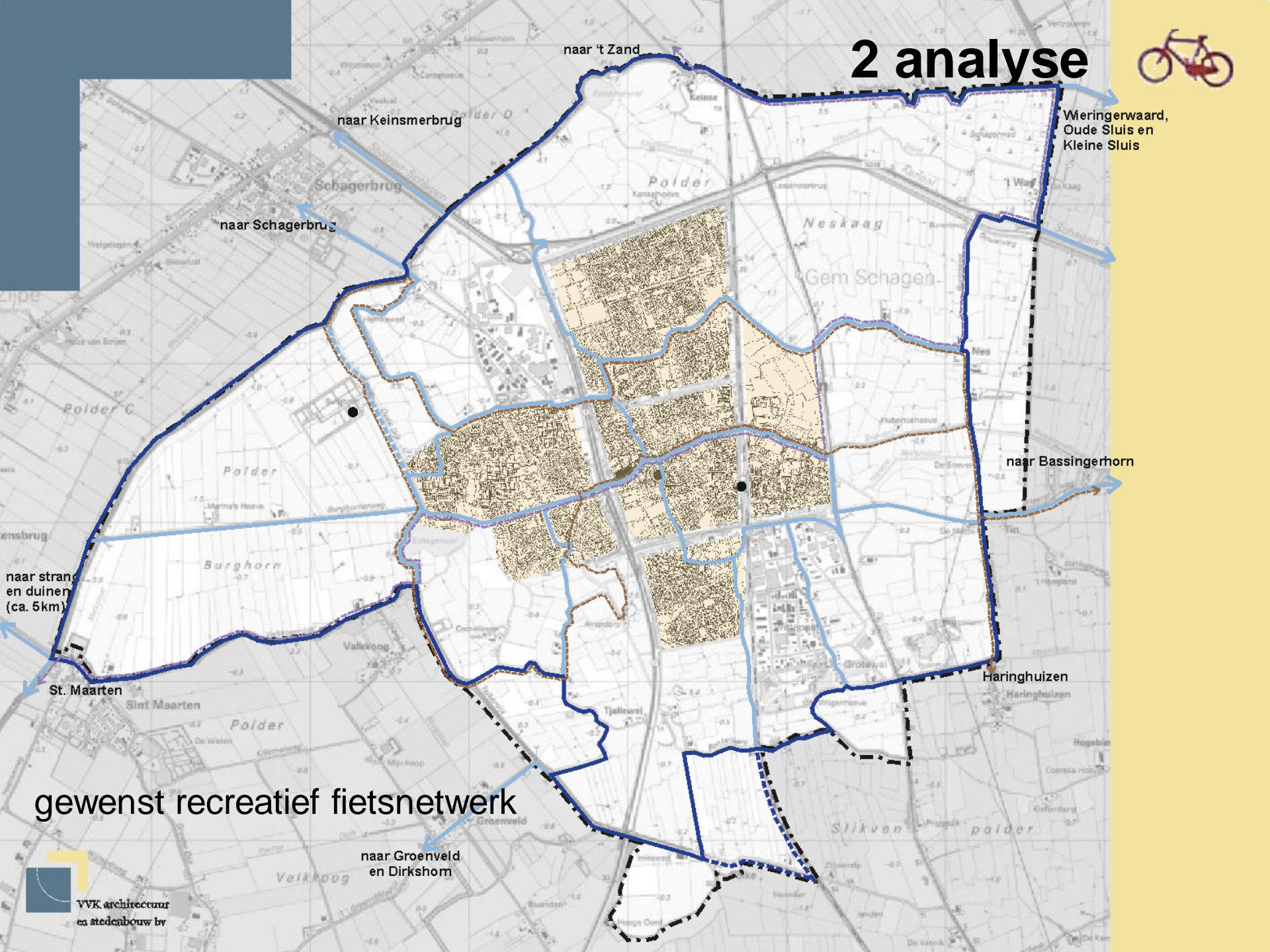
naar Bassingerhorn

Haringhuizen

gewenst utilitair fietsnetwerk

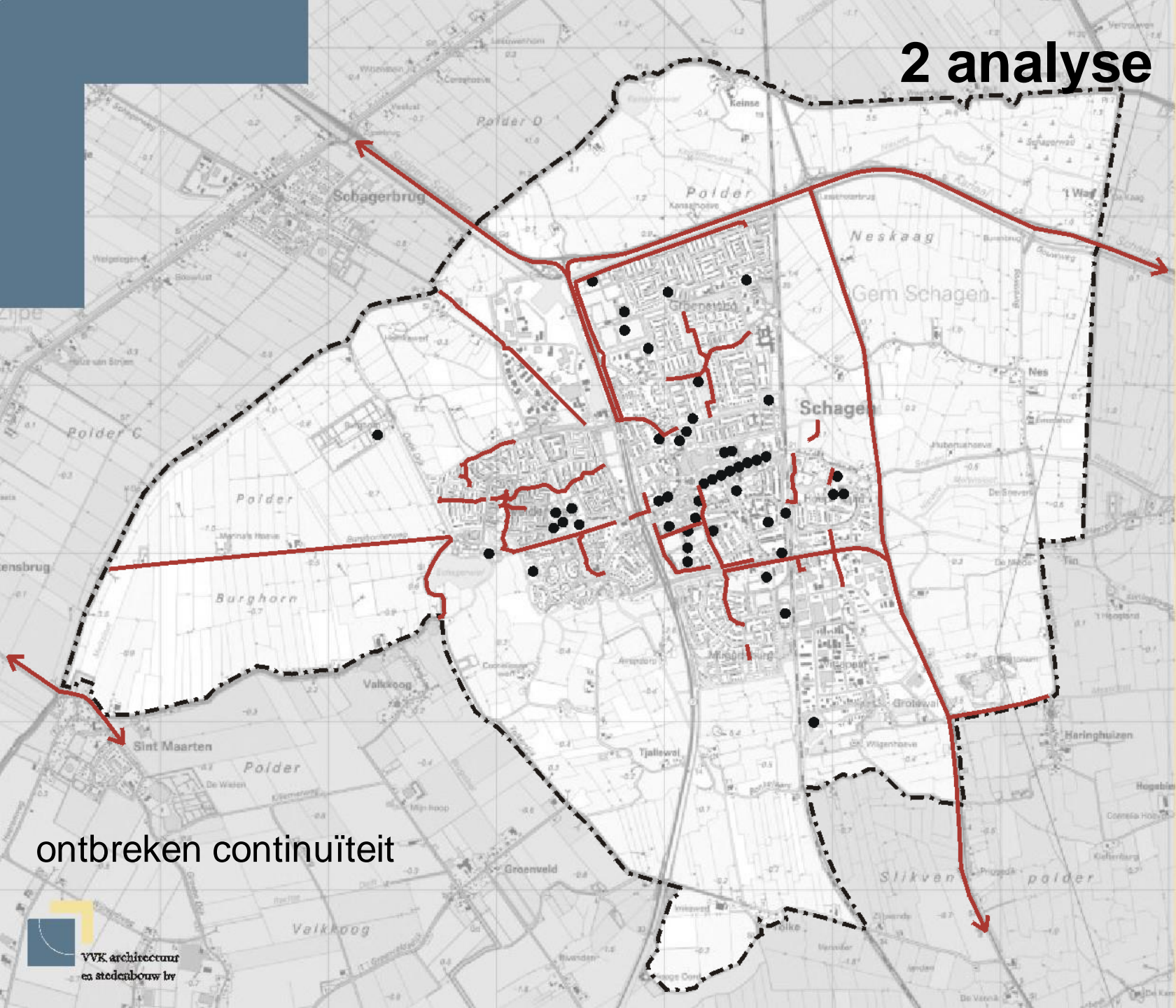
naar Groenveld
en Dirkshorn

2 analyse



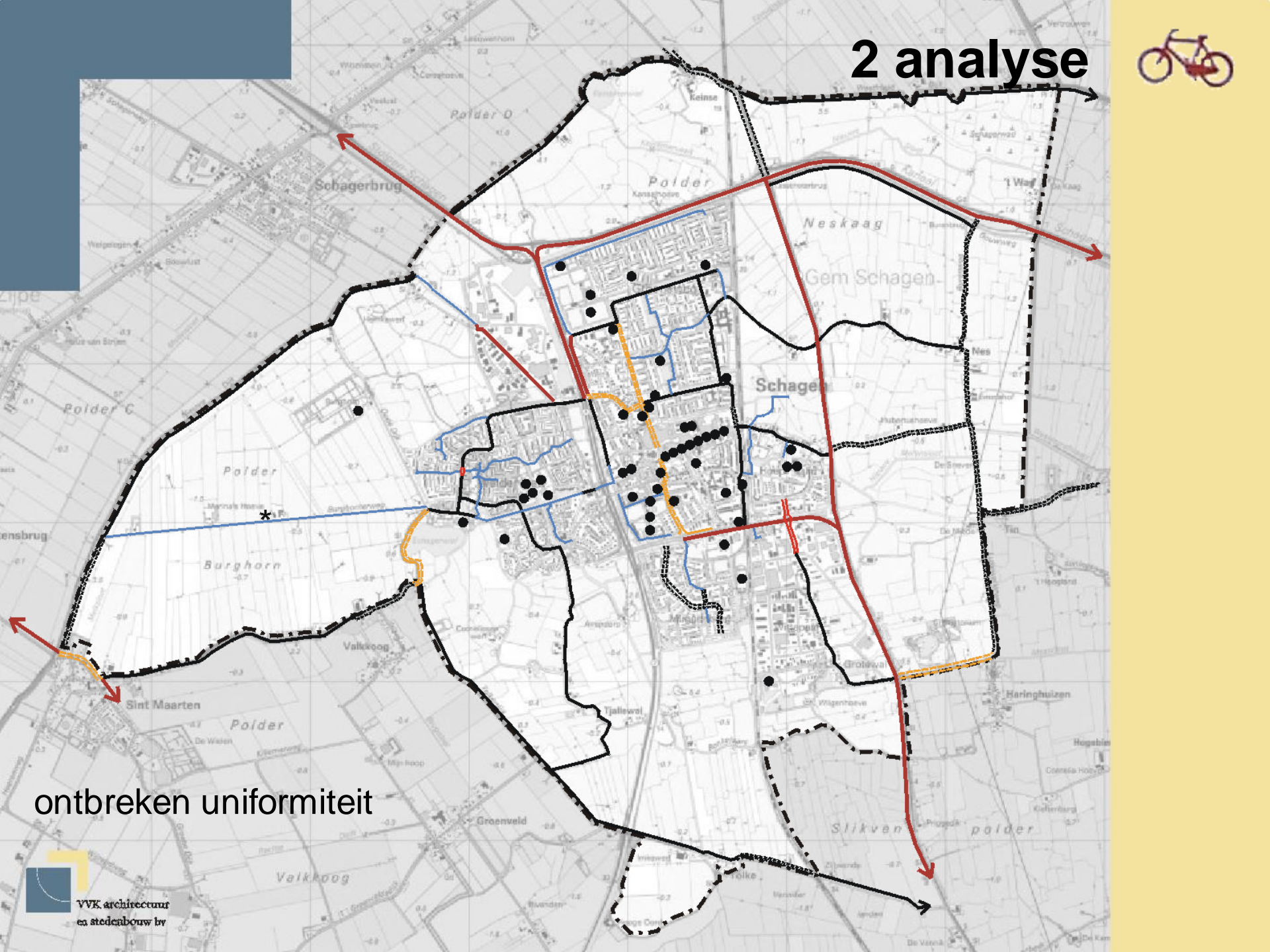
gewenst recreatief fietsnetwerk

2 analyse



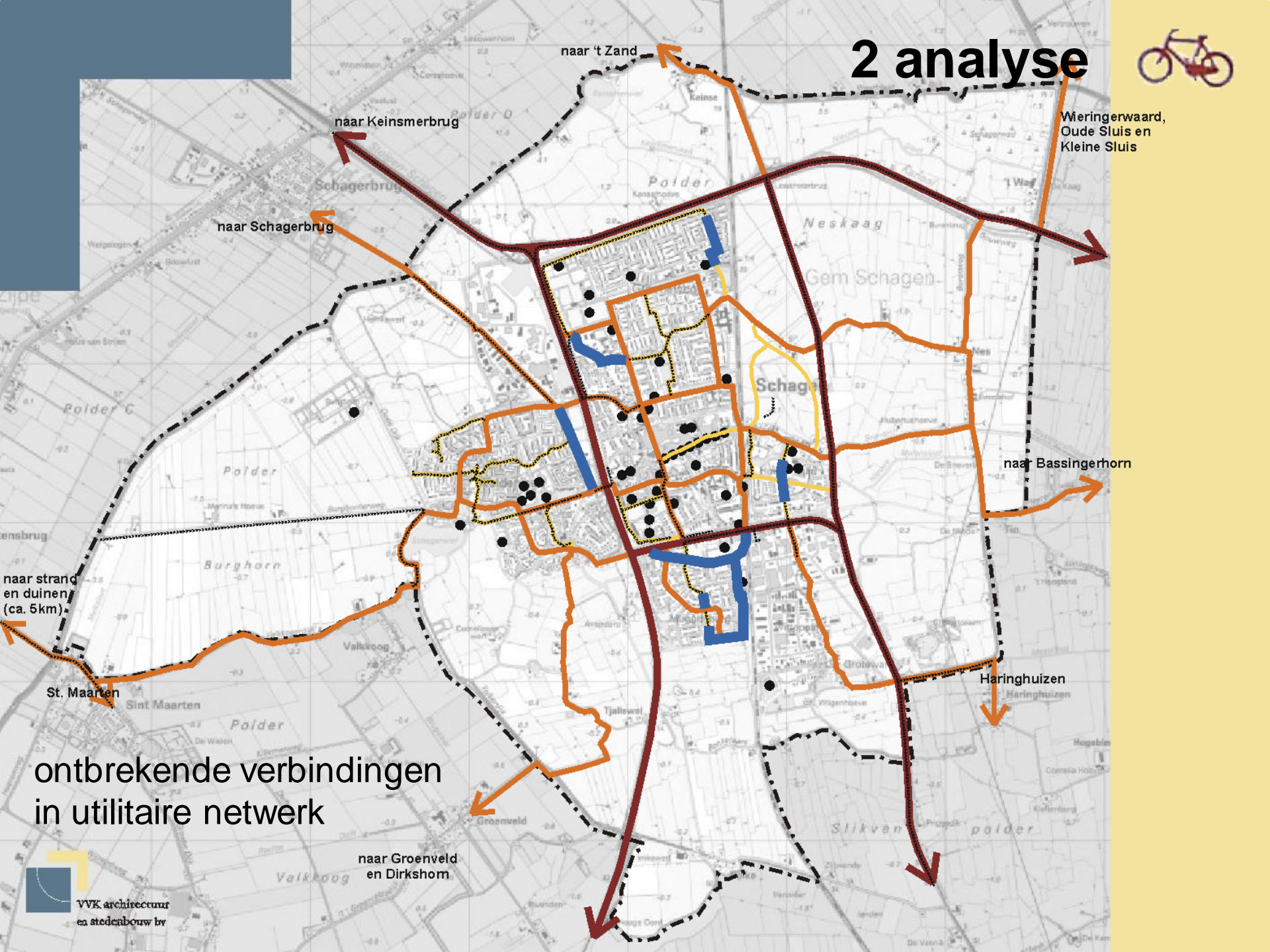
ontbreken continuïteit

2 analyse



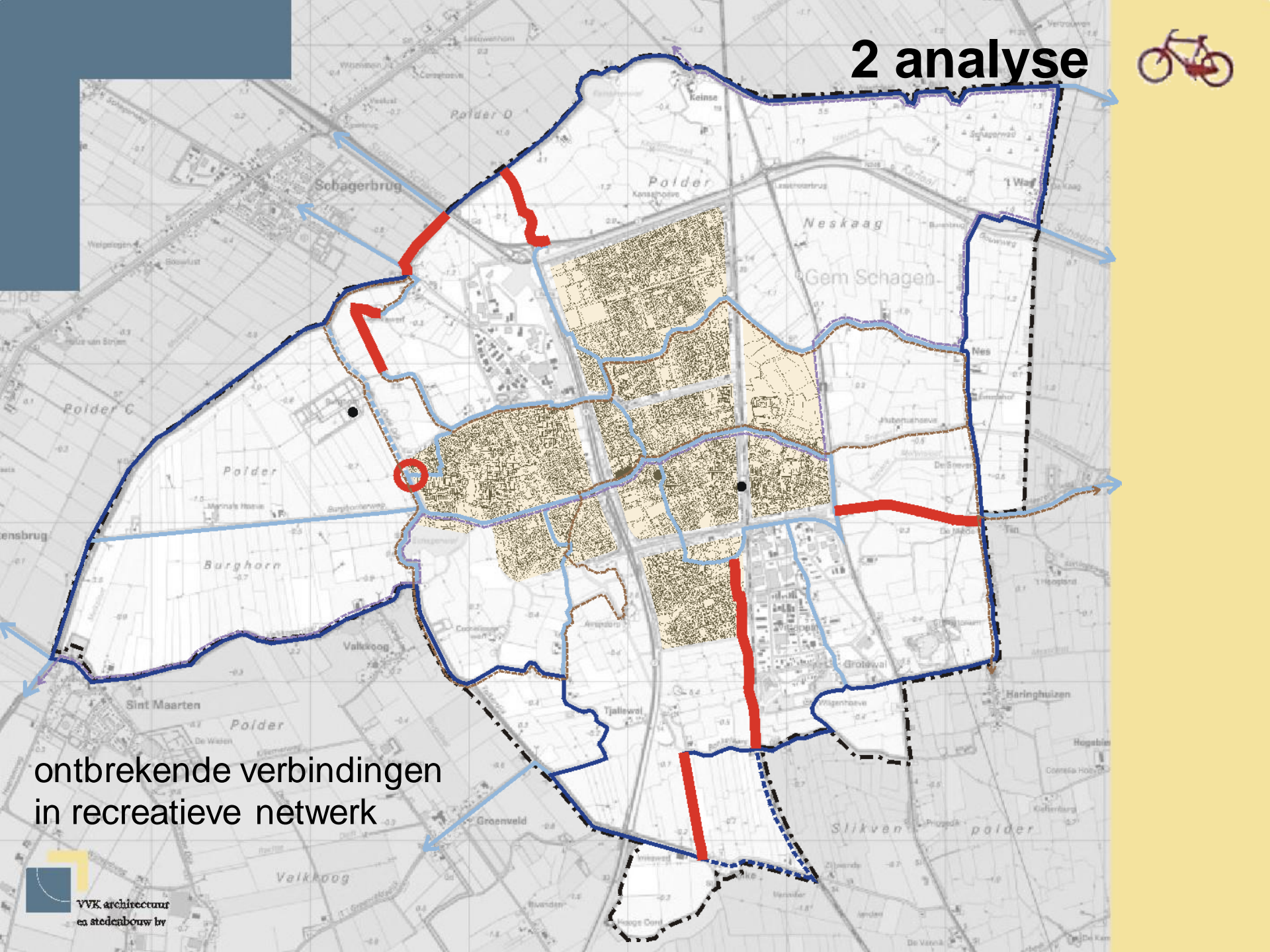
ontbreken uniformiteit

2 analyse



ontbrekende verbindingen
in utilitaire netwerk

2 analyse



ontbrekende verbindingen
in recreatieve netwerk